

Amt Usedom-Nord
Der Amtsvorsteher
Möwenstraße 1
17454 Ostseebad Zinnowitz

WIDMUNG EINER VERKEHRSFLÄCHE

Gemäß § 7 Straßen- und Wegegesetz Mecklenburg-Vorpommern (StrWG-MV) wird die im B-Plangebiet Nr. 25 „Wohngebiet an der Waldstraße“ führenden Straße der Gemeinde Karlshagen im Lageplan rot umrandeten Flächen – mit der katasteramtlichen Bezeichnung **Gemarkung Karlshagen, Flur 4, Flurstück 12/127** - als öffentliche Straße gewidmet.

Die o. g. öffentlichen Straßen ist gemäß § 3 StrWG-MV nach ihrer Verkehrsbedeutung als **Ortsstraße** eingruppiert.

Träger der Straßenbaulast ist die Gemeinde Ostseebad Karlshagen.

Es erfolgt keine Beschränkung auf bestimmte Benutzungsarten.


Die Straßen werden im Straßenverzeichnis der Gemeinde Ostseebad Karlshagen mit den Lagebezeichnungen „Maiglöckchenring“ geführt.

Die Gemeindevertretung der Gemeinde Ostseebad Karlshagen hat auf ihrer Sitzung am 08.12.2016 mit Beschluss-Nr. GVKh/202/2016 die Widmung der o. g. Flächen für den öffentlichen Verkehr beschlossen.

Rechtsbehelfsbelehrung

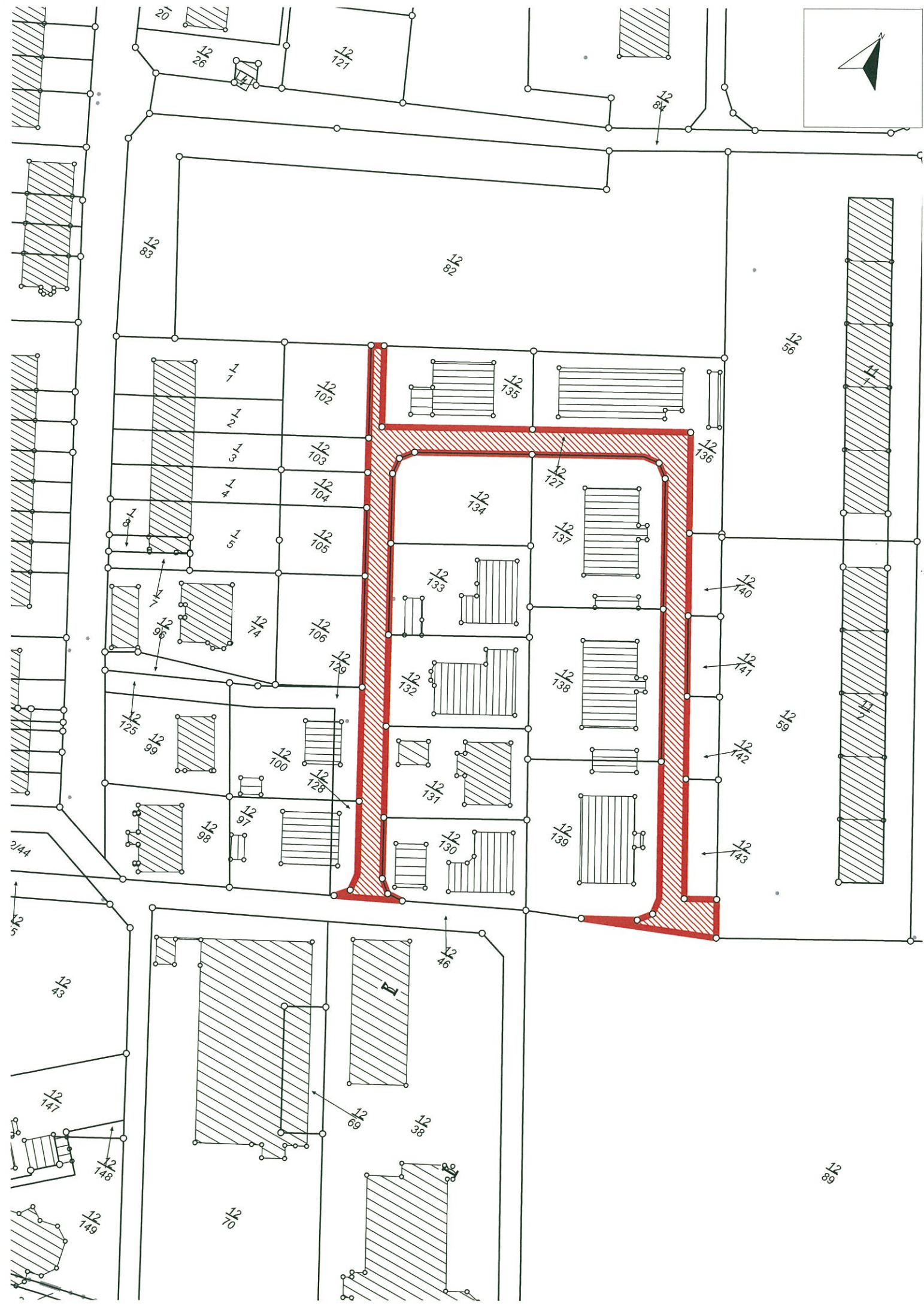

Gegen die Widmung kann innerhalb eines Monats nach Bekanntgabe Widerspruch eingelegt werden. Der Widerspruch ist schriftlich oder zur Niederschrift beim Amtsvorsteher des Amtes Usedom-Nord, Möwenstraße 1, 17454 Zinnowitz einzulegen.

Zinnowitz, den 04.01.2017.....



Höhn
Amtsvorsteher





Die Bekanntmachung erfolgte am 05.01.2017 im Internet unter der Website „www.amtusedomnord.de“.

Veröffentlicht: 05.01.2017

im Auftrag

